



COPIA CONFORME ALL'ORIGINALE

# COMUNE di ANGRÌ

PROVINCIA di SALERNO



**cemi**  
General Contractor

OGGETTO: **Piano Urbanistico Attuativo**  
Comparto sito all'angolo tra corso Vittorio Emanuele e via Nuova Cottoniere

■ Sovrapposizione del fabbricato di progetto con lo stralcio catastale e con la sagoma d'ingombro dei preesistenti fabbricati - Dettaglio lungo Via Nuova Cottoniere

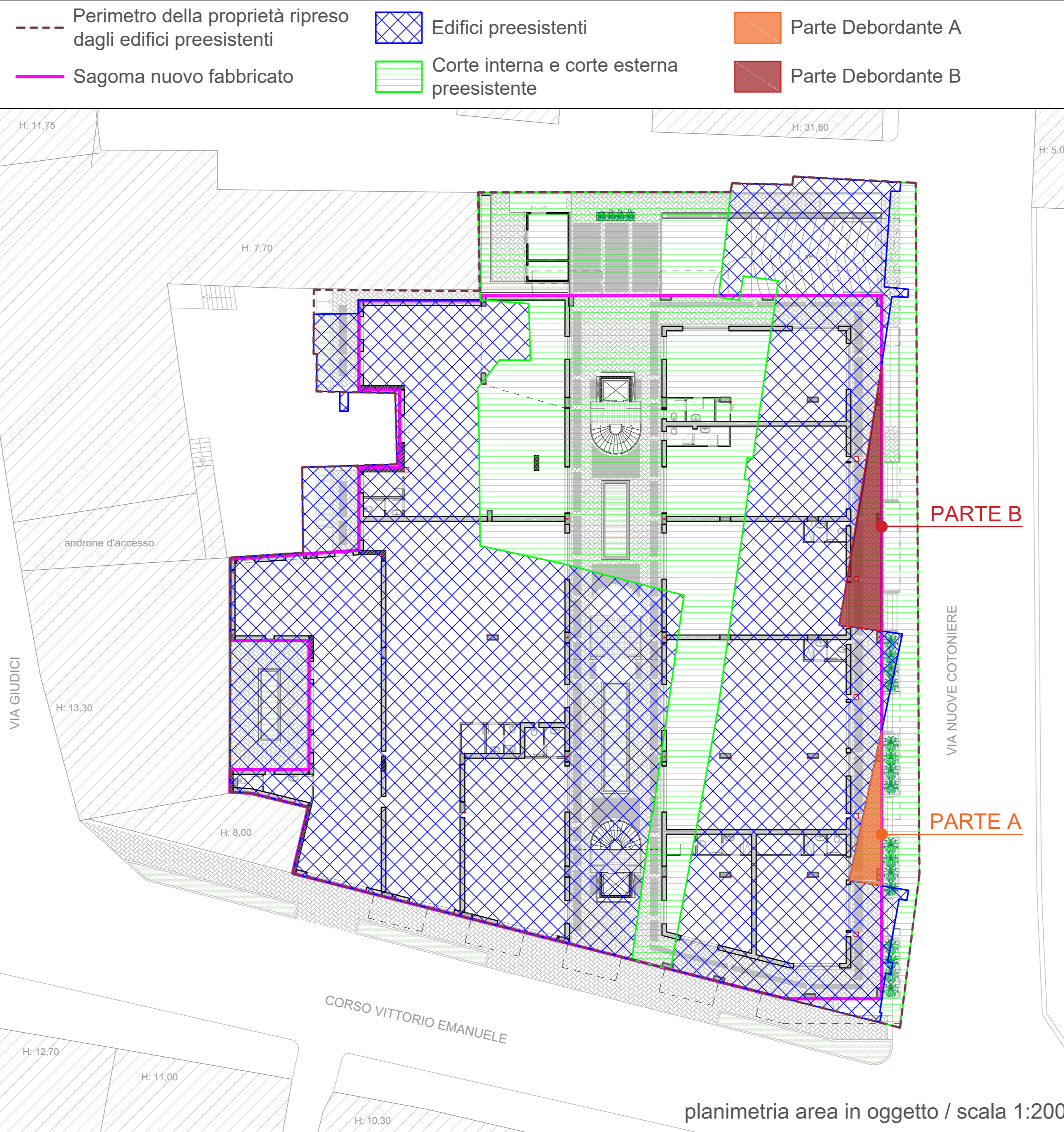
IL TECNICO:



IL COMMITTENTE: Ce.Mi. S.r.l.

**Ce.Mi. S.r.l.**  
Sede Legale: Via Cassanese, 34 - 81018 Pagani (SA)  
Sede Amministrativa: Via Portico 1 - 80050 S.M. la Capita (NA)  
P.IVA e C.F.: 05011960953

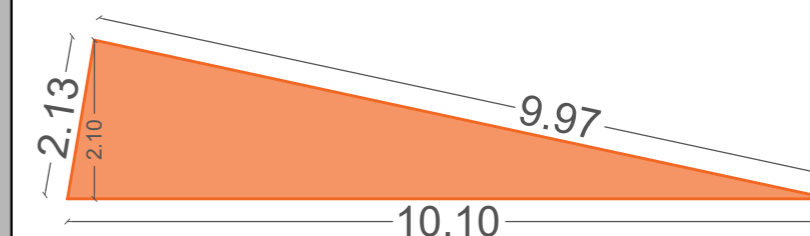
SOVRAPPOSIZIONE DEL FABBRICATO DI PROGETTO CON LO STRALCIO AEROFOTOGRAMMETRICO E CON LE SAGOME D'INGOMBRO DEI FABBRICATI PREESISTENTI



CALCOLO DEI MQ DELLE SAGOME DELL'EDIFICIO DI PROGETTO RISPETTO ALLE SAGOME DEGLI EDIFICI PREESISTENTI DEI PIANI SUPERIORI AL PIANO TERRA (1° 2° 3° E 4° PIANO)

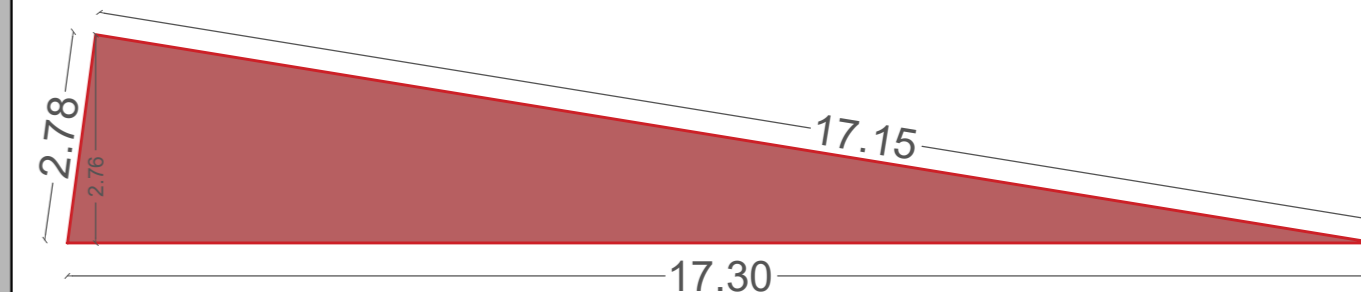
PARTE A / scala 1:100

area: 10.61mq



PARTE B / scala 1:100

area: 23.85mq



## QUADRO RIEPILOGATIVO

Le sagome evidenziate nel calcolo di quest'elaborato rientrano nei 4 piani fuori terra a partire dal primo perchè al piano terra è già previsto un arretramento della tompagnatura per un portico ad uso pubblico.

La proiezione a terra della sagoma della parte del nuovo fabbricato che supera la sagoma degli edifici preesistenti è data dalla somma dell'area della **PARTE A** con la **PARTE B** che corrisponde a quanto segue:

$$\begin{aligned} & \text{PARTE A} - 10.61\text{mq} + \\ & \text{PARTE B} - 23.85\text{mq} = \end{aligned}$$

**34.46mq**